

INFORME DE MONITOREO DE MEDIOS*

Fecha: 03/08/2022

Semana N° 31

Coordinación de Vigilancia Epidemiológica

*Vigilancia basada en eventos de interés epidemiológico mediante el monitoreo de medios abiertos de comunicación locales y nacionales.

Reporte de eventos:

Amenaza	Tema	Medio	Fecha	Resumen	Liga	Prioridad
Biológico	Casos Covid-19	El Sol de Cuernavaca	02 agosto 2022	Como lo informó el subsecretario de Prevención y Promoción de la Salud, Hugo López-Gatell , en la conferencia matutina del presidente Andrés Manuel López Obrador , los contagios de Covid-19 siguen a la baja en México . Durante el último día, el país registró 21 mil 263 nuevos casos de la enfermedad, de acuerdo con la Secretaría de Salud .	https://www.elsoldecuernavaca.com.mx/mexico/sociedad/covid-19-mexico-registra-21-mil-263-casos-en-ultimas-24-horas-8683084.html	Bajo
Biológico	Venta de Vapeadores	El Sol de Cuernavaca	02 agosto 2022	En el interior de la plaza Lido, en pleno corazón de la ciudad y otros comercios del centro, su distribución era discreta y de bajo perfil, sin embargo, parece que los vapeadores han vuelto a la legalidad ya que sin algún tipo de restricción o temor a ser cuestionados al respecto, tienen a la venta los dispositivos.	https://www.elsoldecuernavaca.com.mx/local/a-la-vista-de-todos-venden-vapeadores-en-cuernavaca-8682687.html	Bajo
Biológico	Venta de productos lácteos sin control sanitario	El Sol de Cuernavaca	02 agosto 2022	Productores de lácteos en la región oriente de Morelos llamaron a las autoridades estatales a intensificar el control de la entrada de productos de origen animal, ya que no tienen ningún control sanitario .	https://www.elsoldecuernavaca.com.mx/local/alertan-productores-sobre-venta-de-productos-lacteos-sin-control-sanitario-8680883.html	Bajo
Biológico	Riesgo de crisis hídrica	Diario de Morelos	03 agosto 2022	Sequías, inundaciones y contaminación, son las principales problemáticas que enfrentan varios estados del país, incluyendo a Morelos, dentro de la emergencia hídrica, por lo que el Sindicato de Trabajadores del Instituto Mexicano de Tecnología del Agua (SITIMTA) pide considerar la no extinción de esta dependencia.	https://www.diariodemorelos.com/noticias/expone-imta-riesgos-de-la-crisis-hidrica-en-morelos	Bajo



<http://ssm.gob.mx>



Servicios de Salud Morelos



@MorelosSalud

Callejón Borda N°3 Col. Centro C.P. 62000
Teléfono (777) 312 62 31 / 314 33 36 ext. 222

**Calle Gómez Azcárate No. 205, Col. Lomas de la Selva
C.P. 62270, Cuernavaca, Morelos. Tel.: 777 102 25 56**

INFORME DE RIESGOS METEOROLÓGICOS

Fecha: 03/08/2022

Semana N° 31

Coordinación de Vigilancia Epidemiológica

Fuente: Servicio Meteorológico Nacional de México, CONAGUA.

LLUVIAS PUNTUALES MUY FUERTES QUE PODRÍAN GENERAR DESLAVES E INUNDACIONES EN SINALOA, DURANGO, ZACATECAS, AGUASCALIENTES, NAYARIT, JALISCO Y GUANAJUATO

Este día, el **monzón mexicano** continuará generando lluvias fuertes a muy fuertes con descargas eléctricas y posibles granizadas sobre entidades del noroeste del territorio nacional. **Canales de baja presión** en el interior del país, **inestabilidad en la atmósfera superior** y el **ingreso de humedad** generado por el desplazamiento de la **onda tropical Núm. 18**, incrementarán las condiciones para lluvias fuertes a muy fuertes que podrían generar incremento en los niveles de ríos y arroyos, deslaves e inundaciones en el occidente, centro y sur de la República Mexicana, incluido el Valle de México. Una nueva **onda tropical** se aproximará e incrementará la probabilidad de lluvias fuertes en la Península de Yucatán, durante la tarde o noche. También, se pronostica ambiente vespertino cálido a caluroso con temperaturas máximas superiores a 35 °C en 23 entidades de la República Mexicana.

Las lluvias se acompañarán de descargas eléctricas, vientos fuertes y probable caída de granizo. Asimismo, podrían ocasionar incremento en los niveles de ríos y arroyos, deslaves e inundaciones

lluvias aisladas (0.1-5mm):


Baja California, Baja California Sur, Coahuila, Nuevo León, Tamaulipas, San Luis Potosí, Hidalgo, Tlaxcala, **Morelos** y Tabasco.

Temperaturas Máximas de 30-35 °C:

Querétaro (norte), Hidalgo (norte), Puebla (suroeste) y **Morelos (sur).**

Pronostico en región Mesa Central:

Cielo medio nublado por la mañana con ambiente fresco, además de frío y con bancos de niebla en zonas serranas de Hidalgo, Tlaxcala y Puebla. Por la tarde, cielo nublado con lluvias puntuales fuertes en Puebla, chubascos en Querétaro, así como **lluvias aisladas en** Hidalgo, Tlaxcala y **Morelos**; todas con descargas eléctricas y posible caída de granizo. Ambiente vespertino templado a cálido. Viento de componente este de 10 a 25 km/h con rachas de 50 a 60 km/h en Puebla.



<http://ssm.gob.mx>



Servicios de Salud Morelos



@MorelosSalud

Callejón Borda N°3 Col. Centro C.P. 62000
Teléfono (777) 312 62 31 / 314 33 36 ext. 222

**Calle Gómez Azcárate No. 205, Col. Lomas de la Selva
C.P. 62270, Cuernavaca, Morelos. Tel.: 777 102 25 56**

INFORME DE MONITOREO VOLCÁNICO Y SISMOLÓGICO

Fecha: 03/08/2022

Semana N° 31

Coordinación de Vigilancia Epidemiológica

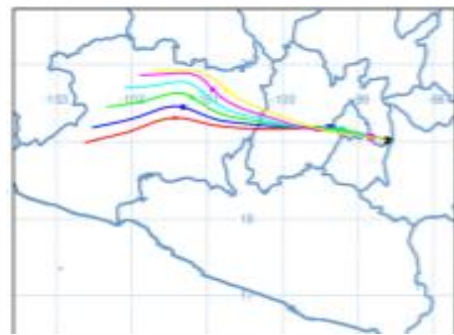
Fuente: Servicio Sismológico Nacional, UNAM. / Centro nacional de Prevención de Desastres (CENAPRED)-SEGOB, SENEAM-SCT y NOAA.


En las últimas 24 horas, mediante los sistemas de **monitoreo del volcán Popocatepetl**, se detectaron **82 exhalaciones de baja intensidad, acompañadas de vapor de agua, gases volcánicos y en ocasiones ligeras cantidades de ceniza**. Adicionalmente se registraron **79 minutos de temblor**. Al momento de este reporte **no se observa al volcán debido a intensos nublados en la zona**.

NIVEL DE ALERTA	SEMAFORO	AMARILLO-FASE 2	RECOMENDACIONES PARA LA FASE AMARILLO FASE 2
	<p>El volcán presenta incremento en su actividad, con explosiones esporádicas:</p> <ul style="list-style-type: none"> Pluma continua de vapor de agua y gas. Caída de ceniza leves a moderadas en poblaciones cercanas. Lanzamiento de fragmentos incandescentes y posibilidad de flujos piroclásticos de corto alcance asociado a las explosiones. Crecimiento y destrucción de domos de lava. Flujos de lodo o escombros de corto alcance. 		
			<ol style="list-style-type: none"> Continuar con el radio de seguridad de 12 km, por lo que la permanencia en esa área no está permitida. Controlar el tránsito entre Santiago Xalitlintla y San Pedro Nexapa, vía Paso de Cortés. A las autoridades de Protección Civil, mantener sus procedimientos preventivos, de acuerdo con sus planes operativos. A la población se le recomienda eleva la atención a los avisos de las autoridades de su localidad y se exhorta a no acercarse al volcán, y mucho menos al cráter. Mantenerse fuera de cañadas ante posibles flujos de lodo, principalmente en temporada de lluvias.

PRONOSTICO DE CAIDA DE CENIZA

En caso de una exhalación de ceniza volcánica, **el pronóstico de trayectoria hacia el oeste-noroeste**, (simulando exhalación cada hora en las próximas 6 horas) a su paso por la zona sureste, centro y oeste del Estado de México; zona sureste, sur y suroeste de la Ciudad de México; **zona norte del estado de Morelos** y zona este del estado de Michoacán, para las **primeras 12 horas de pronóstico**, (14:00 a las 02:00 hora local). Posteriormente para las últimas 12 horas de pronóstico, (02:00 a las 14:00 hora local del día siguiente), las trayectorias continuarán sobre la zona oeste del Estado de México y zona este, este-noreste, noreste, norte, centro, oeste y oeste-suroeste del estado de Michoacán.



SISMOS	<p>Se registró sismo de magnitud de 3.4 grados Richter, a las 04:35:28 hrs con localización del epicentro a 34 km al suroeste de Miahuatlan, Oaxaca.</p> <p>NO PERCIBIDO EN EL ESTADO DE MORELOS.</p>	
	<p>REPORTE DE DAÑOS A LA POBLACION</p> <p>PROTECCIÓN CIVIL</p> <p>Sin reporte de daños a la población ni a la infraestructura en salud.</p>	



<http://ssm.gob.mx>



Servicios de Salud Morelos



@MorelosSalud

Callejón Borda N°3 Col. Centro C.P. 62000
Teléfono (777) 312 62 31 / 314 33 36 ext. 222

**Calle Gómez Azcárate No. 205, Col. Lomas de la Selva
C.P. 62270, Cuernavaca, Morelos. Tel.: 777 102 25 56**

INFORME DE MONITOREO DE TEMPERATURAS Y CALIDAD DEL AIRE

Fecha: 03/08/2022

Semana N° 31

Coordinación de Vigilancia Epidemiológica

Fuente: Comisión Estatal de Agua (CEAGUA)



PRONOSTICO DE TEMPERATURAS POR MUNICIPIO

Municipio	Min.	Max.	Municipio	Min.	Max.
Amacuzac	17°	35°	Tepalcingo	19°	32°
Cuautla	18°	30°	Ayala	19°	34°
Jiutepec	17°	30°	Huitzilac	09°	23°
Temixco	17°	34°	Tepoztlán	18°	30°
Tlaltizapan	20°	33°	Zacualpan	14°	25°
Axochiapan	18°	34°	Tlalquitenango	20°	36°
Cuernavaca	13°	28°	Puente de Ixtla	19°	35°
Jojutla	18°	34°			

TEMPERATURAS MÁXIMAS Y MÍNIMAS, ULTIMAS 24 HRS

Mínimas

Huitzilac 09° 23°

Tetela del Volcán 10° 22°

Totolapan 12° 23°

Ocuituco 12° 23°

Máximas

Tlalquitenango 20° 36°

Jojutla 18° 34°

Axochiapan 18° 34°

Zacatepec 18° 30°



CALIDAD DEL AIRE

ÍNDICE AIRE Y SALUD	NIVEL DE RIESGO ASOCIADO	RECOMENDACIONES	
		GRUPOS SENSIBLES	PARA TODA LA POBLACIÓN
<p>Estación de Monitoreo Cuernavaca Centro, Morelos</p> <p>21 Bueno</p> <p>Updated on Wed. 6:00 Primary pollutant: pm10</p> <p>Current Past 48 hours data</p> <p>PM2.5 AQI 21</p> <p>PM10 AQI 20</p>	<p>Bajo</p> <p>Se considera que el riesgo es mínimo.</p>	<p>Disfruta las actividades al aire libre.</p>	



<http://ssm.gob.mx>



Servicios de Salud Morelos



@MorelosSalud

Callejón Borda N°3 Col. Centro C.P. 62000
Teléfono (777) 312 62 31 / 314 33 36 ext. 222

**Calle Gómez Azcárate No. 205, Col. Lomas de la Selva
C.P. 62270, Cuernavaca, Morelos. Tel.: 777 102 25 56**

INFORME DE MONITOREO EPIDEMIOLÓGICO

Fecha: 03/08/2022

Semana N° 31

Coordinación de Vigilancia Epidemiológica

Fuente: Jurisdicciones Sanitarias del estado de Morelos.

JURISDICCION SANITARIA I:

☞ SIN EVENTOS EXTRAORDINARIOS.

JURISDICCION SANITARIA II:

☞ SIN EVENTOS EXTRAORDINARIOS.

JURISDICCION SANITARIA III:

☞ SIN EVENTOS EXTRAORDINARIOS.



<http://ssm.gob.mx>



Servicios de Salud Morelos



@MorelosSalud

Callejón Borda N°3 Col. Centro C.P. 62000
Teléfono (777) 312 62 31 / 314 33 36 ext. 222

**Calle Gómez Azcárate No. 205, Col. Lomas de la Selva
C.P. 62270, Cuernavaca, Morelos. Tel.: 777 102 25 56**